

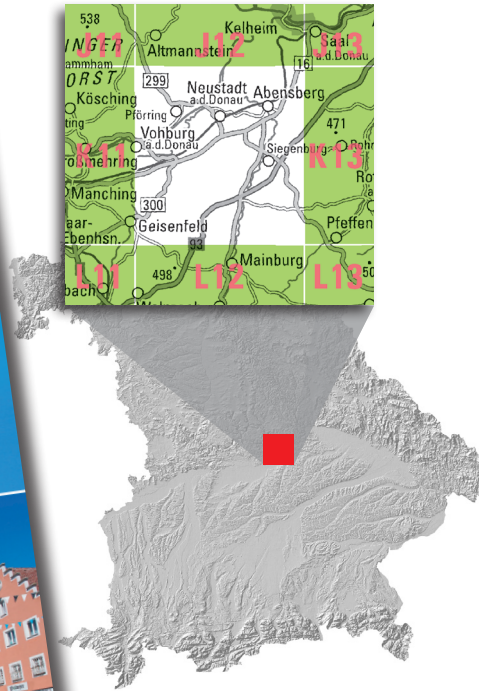



Amtliche Topographische Karte 1 : 25 000

# ATK25-K12 Abensberg

Siegenburg, Elsendorf, Aiglsbach, Münchsmünster,  
Pförring, Neustadt a.d.Donau

Ausgabe 2025



ATK25-K12  
ISBN 978-3-98776-121-8  
Preis 9,90 EUR

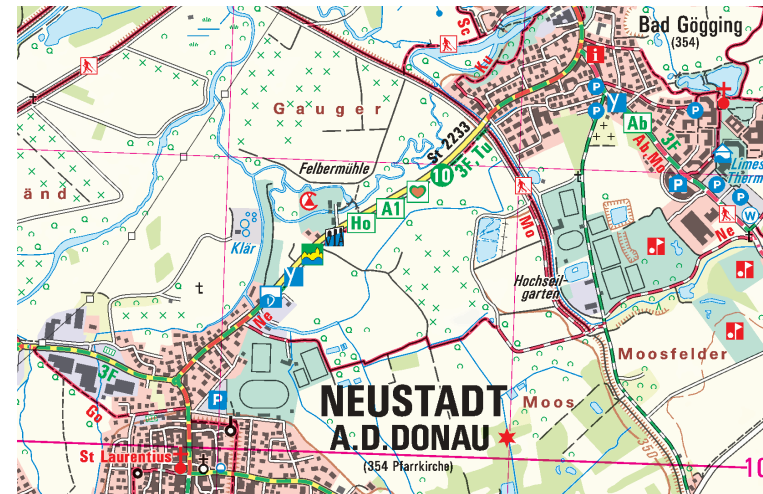
Blattschnitt der ATK25-K12 im BayernAtlas

## Wanderwege aus diesem Kartenblatt

- Limesweg / Donau-Panoramaweg
- Schlaufenwege zum Jurasteig / Via Nova (Pilgerweg)
- MT** Mettenbacher Tal-Rundweg
- IM IN** Rundwege Ilm und Münchsmünster / Industrie und Natur
- Ab Go Hp** Abens-Runde / Goldau-Runde / Hopfen-Runde
- Mo Ne** Moor-Weg / Neustadt-Runde
- Tu Se** Turm-Runde / Schwefel-Weg

## Radwege aus diesem Kartenblatt

- Bayernnetz für Radler
- Donauradweg / Jakobus-Radpilgerweg
- WasserRadlWeg, Hopfenschleife / Deutscher Limes-Radweg
- Abens-Radweg / Ilmtaltour
- Kelheim - Abensberg / Laber-Abens-Radweg
- GeoRadweg Altmühltal, Route 1 / Hallertauer Hopfentour
- Niederbayertour / Herzstück-Tour / Landgenuss



mehr zu Amtlichen Topographischen Karten 1:25 000