



Amtliche Topographische Karte 1 : 25 000

# ATK25-J12 Kelheim

Riedenburg, Altmannstein, Essing, Mindelstetten,  
Ihrlerstein, Painten

















Ausgabe 2025




















ATK25-J12  
ISBN 978-3-98776-119-5  
Preis 9,90 EUR

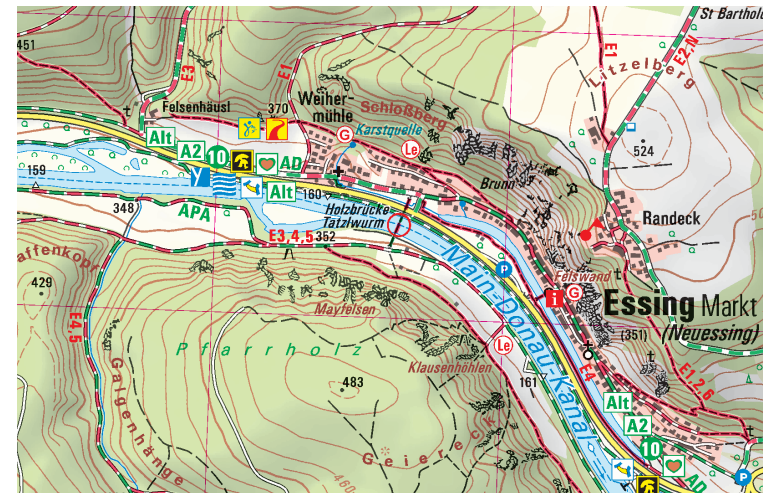
Blattschnitt der ATK25-J12 im BayernAtlas

## Wanderwege aus diesem Kartenblatt

-  E8 Europäischer Fernwanderweg E8
-   Jurasteig / Schlaufenwege zum Jurasteig
-   Altmühltal-Panoramaweg / Schlaufenwege dazu
-    Limesweg / Neuer Wolfgangweg / Burgensteig
-   Ostbayerischer Jakobsweg / Via Nova
-    Wanderwege des Waldvereins Regensburg
-    Wanderwege des Waldvereins Regensburg

## Radwege aus diesem Kartenblatt

-  Bayernnetz für Radler
-   Altmühltal-Radweg  / Kelheim - Abensberg 
-  Schambachtalbah-Radweg 
-   GeoRadwege im Altmühltal, Route 1 / Route 2
-   Donauradweg  / Fünf-Flüsse-Radweg 
-   Roman Route Limes / Jakobus-Radpilgerweg
-   Tauber-Altstuhl-Radweg / Deutscher Limes-Radweg



mehr zu Amtlichen Topographischen Karten 1:25 000